GÉOMÈTRE-EXPERT
CONSEILLER VALORISER GARANTIR
S.C.P Frédéric ROUGIER
Successeur de : Pierre FERRARI
René TROTOBAS

Agence d'AUBAGNE
2, Bis Boulevard Valpré
13400 AUBAGNE
Tel : 04 42 03 19 12

Commune d'AUBAGNE
Lieu-dit : « Les Royantes Nord - Est »
Cadastre : Section BZ
Echelle : 1 / 500 ème

PLAN DE DETACHEMENT

Mutation cadastrale : Document d'Arpentage n° @

Terrain A

Parcelle n° @A — Contenance cadastrale : **15 ha 85 a 30 ca** — Tirée de la parcelle n° 429

Terrain B

Parcelle n° @B — Contenance cadastrale : **21 a 20 ca** — Tirée de la parcelle n° 429

Nota :

Les limites de la propriété avant division n'ont pas fait l'objet d'une opération de bornage contradictoire. Elles ont été constatées aux signes apparents de possession.
La mission de bornage contradictoire préalable à la division n'ayant pas été confiée au Géomètre-Expert soussigné, sa responsabilité ne saurait être recherchée à ce sujet par les attributaires des terrains issus de la division.

Convention d'écriture:

Contenance cadastrale:
Contenance obtenue par calcul graphique sur le fonds de plan cadastral ou indiquée par le service du cadastre. Cette valeur peut différer de la superficie issue des calculs et/ou des bornages. Elle est intimement liée à la qualité du plan cadastral et à son échelle d'origine.

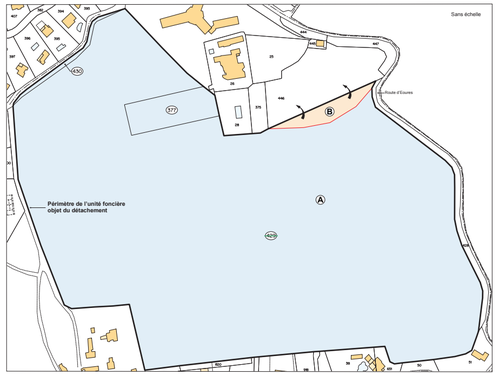

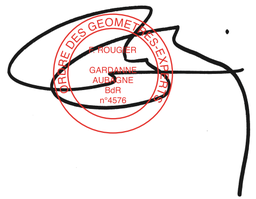

Référence dossier : **AB-125-12**

Envoyé en préfecture le 20/11/2026
Reçu en préfecture le 20/11/2026
Publié le
ID : 013-211300058-20261120-03_171126-DE

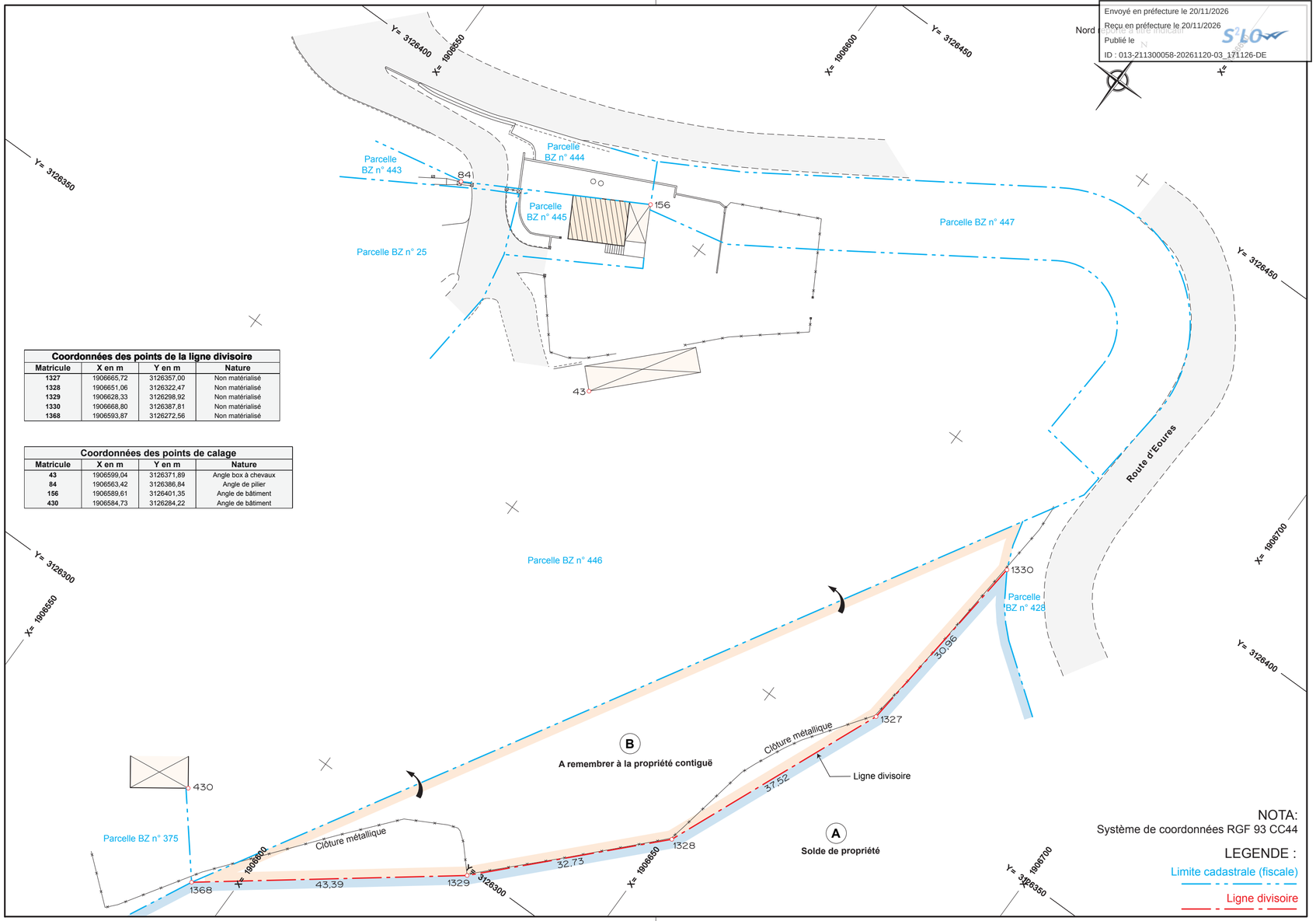

Coordonnées des points de la ligne divisoire			
Matricule	X en m	Y en m	Nature
1327	1906665,72	3126357,00	Non matérialisé
1328	1906651,06	3126322,47	Non matérialisé
1329	1906628,33	3126298,92	Non matérialisé
1330	1906668,80	3126387,81	Non matérialisé
1368	1906593,87	3126272,56	Non matérialisé

Coordonnées des points de calage			
Matricule	X en m	Y en m	Nature
43	1906599,04	3126371,89	Angle box à chevaux
84	1906563,42	3126386,84	Angle de pilier
156	1906589,61	3126401,35	Angle de bâtiment
430	1906584,73	3126284,22	Angle de bâtiment